Comune di Olevano Sul Tusciano
Provincia di Salerno

IL SISTEMA DELLE CONOSCENZE

D	ANALISI URBANISTICA
TAVOLA D3/1	CARTA DELL'USO DEL SUOLO URBANO *CENTRI ABITATI*

Supporto tecnico-scientifico

Dipartimento di Ingegneria Civile
Università degli studi di Salerno
Gruppo di ricerca in Tecnica e Pianificazione Urbanistica

Responsabile scientifico prof. ing. Roberto Gerundo
Coordinatore tecnico ing. Raffaella Petrone
Responsabile operativo ing. Gabriella Graziuso
Borsista di ricerca dott.ssa Ottavia Giacomaniello

Responsabile unico del procedimento ing. Alessia Ciancio

Sindaco dott. Michele Volzone

Convenzione del 26.02.2014

1:2000

legenda

limite comunale Olevano Sul Tusciano

Residenziale

Ruderi

Agricolo intercluso

Produttivo
- ind industriale
- com commerciale
- art artigianale
- ztc zootecnico
- azg azienda agricola generica
- dep depositi
- vn vivaio
- ear polo energie alternative e rinnovabili
- ps pesca sportiva

Turistico-Ricettivo
- r ristorante-pizzeria
- b&b bed and breakfast

Attività produttive puntuali
- commercio non alimentare
- commercio alimentare
- artigiano
- altro

Attività turistico-ricettive puntuali
- bar-rosticceria
- ristorante - hotel

Attrezzature e servizi

- istruzione
  - smn n-esima scuola materna
  - sen n-esima scuola elementare
  - smin n-esima scuola media inferiore
- verde gioco e sport
  - vvn n-esimo giardino e/o arredo urbano
  - vgn n-esima area gioco e/o sport
- interesse comune e/o tecnologico
  - i1 municipio
  - i2 stazione di servizio
  - i3 cimitero
  - i4 depuratore
  - i5 centrale idroelettrica
  - i6 centro servizi
  - i7 castello
  - i8 associazione culturale
  - i9 pesca sportiva
  - i10 centro pastorale
- parcheggi
  - pn n-esimo parcheggio a raso
- attrezzature religiose
  - r1 Chiesa S. Maria delle Grazie - 1985
  - r2 Chiesa S. Maria a Corte
  - r3 Chiesa/oratorio/monumento religioso
  - r4 Congrega del S.s.Sacramento -1470
  - r5 Cappella della Madonna della Grazie -1746
  - r6 Chiesa/oratorio/monumento religioso
  - r7 Chiesa di S. Leone Magno
  - r8 Chiesa di S. Rocco
  - r9 Cappella S. Maria della Neve
  - r10 Cappella di S. Rocco
  - r11 Chiesa evangelica-pentecostale Valle del Sele
  - r12 Chiesa/oratorio/monumento religioso
  - r13 Cappella S.s. Addolorata
  - r14 Chiesa Maria del S.s. Rosario
  - r15 Chiesa Madonna del Soccorso
  - r16 Cappella di S. Rocco
  - r17 Chiesa di S. Lucia
  - r18 Chiesa Madonna delle Grazie

Attrezzature e servizi puntuali
- circolo-club-centro sportivo
- farmacia
- ufficio postale
- croce verde
- banca-agenzia-uffico
- biblioteca comunale
- centro sociale

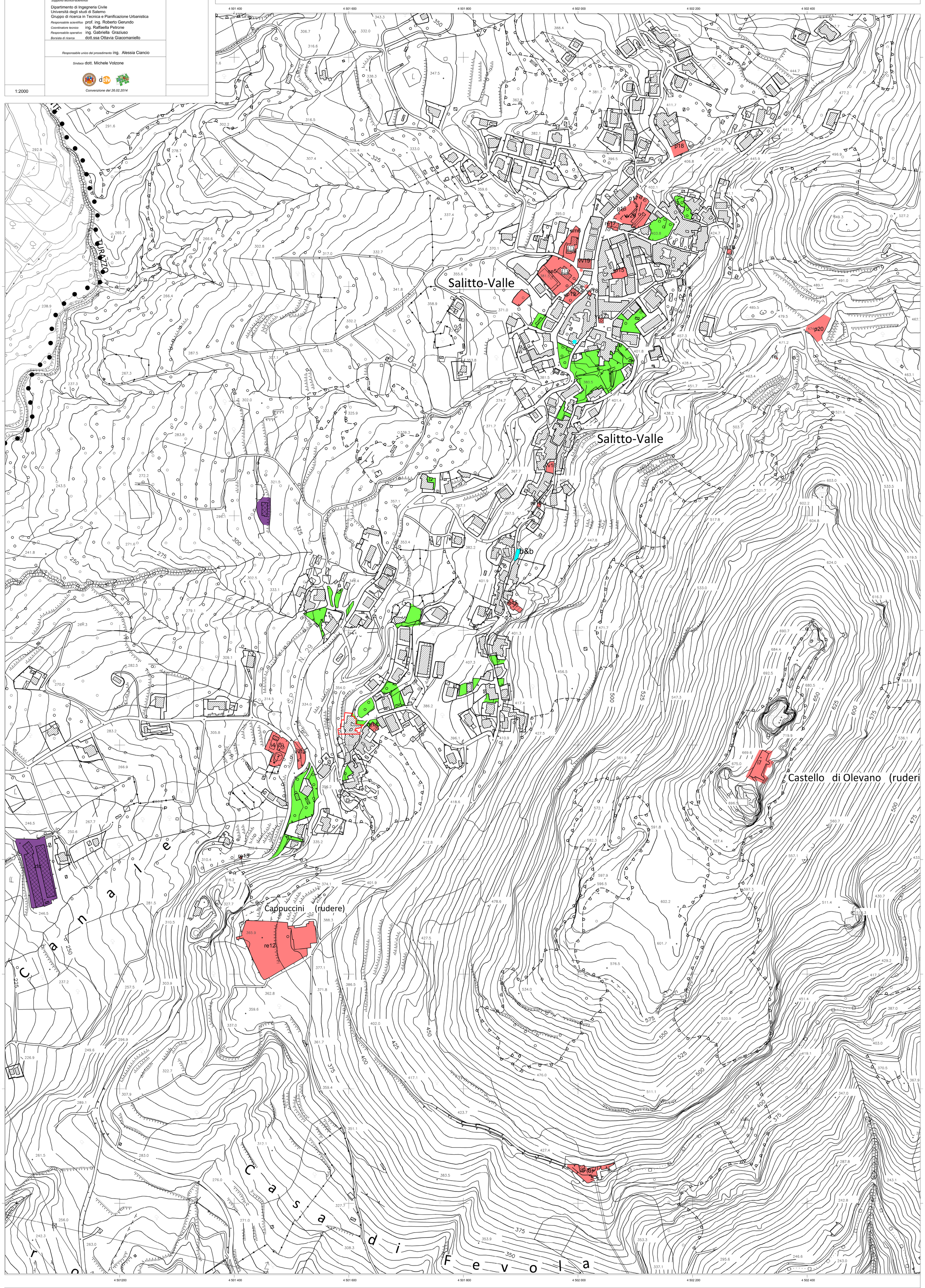

REGIONE CAMPANIA

CARTA TECNICA NUMERICA REGIONALE 2011

SETTORE POLITICA DEL TERRITORIO

SERVIZIO CARTOGRAFIA

scala 1:5000

DATI INFORMATIVI

RAPPRESENTAZIONE CARTOGRAFICA: UTM – WGS84
SISTEMA DI RIFERIMENTO: WGS84
TAGLIO CARTOGRAFICO: Sistema Geografico Europeo Unificato
DATUM: Ellissoide WGS84
SISTEMA GEODETICO: ETRF 1989 – WGS 84
LONGITUDINE: Riferita a Greenwich
ALTIMETRIA: Riferita al livello medio del mare (Mareografo di Genova 1942)
Equidistanza: Curve di livello ordinarie 5 m (per le curve tratteggiate 2.5 m)

COSTANTI DI TRASFORMAZIONE

DA	A	Δ E	Δ N
Gauss-Boaga (Roma 40)	UTM-E.D. 50	-2 019 941	187
Gauss-Boaga (Roma 40)	UTM-WGS 84	-2 020 008	-7
UTM-WGS 84	UTM-E.D. 50	67	194

TRASPORTI
- Autostrada
- Strada asfaltata, cippo chilometrico, ponte
- Strada non asfaltata
- Percorso pedonale o ciclabile
- Strada in costruzione
- Sentiero facile
- Tratturo
- Mulattiera
- Mezzeria stradale e linea spartitraffico
- Strada in galleria
- Funivia, cabinovia
- Seggiovia
- Ferrovia a scartamento ordinario
- Ferrovia a scartamento ridotto
- Tranvia in sede propria e funicolare
- Ferrovia in costruzione
- Ferrovia in disarmo
- Ciglio massicciata
- Tratto ferrovia in galleria
- Imbocco galleria stradale e ferroviaria
- Passaggio a livello
- Aeroporto, eliporto
- Faro, fanale

COSTRUZIONI VARIE, IMPIANTI
- Edificio generico
- Edificio industriale
- Edificio del terziario industriale
- Edificio agricolo, stalla, ricovero animali
- Edificio di culto, campanile
- Cimitero
- Cappella, tabernacolo
- Torre, ciminiera
- Monumento
- Edificio in costruzione
- Edificio diroccato o rudere
- Corpo aggettante
- Containers, abitazione precaria
- Portico o galleria sotto edificio
- Serra
- Tettoia o pensilina
- Baracca
- Serbatoio, cisterna, silos non rappresentabile e rappresentabile
- Campeggio
- Raffineria
- Discarica
- Rottamaio
- Zona archeologica
- Scuola
- Spettacolo
- Ospedale
- Municipio
- Tribunale

SERVIZI
- Elettrodotto ad alta tensione, con traliccio
- Elettrodotto a media tensione, con pali
- Cabina elettrica, cabina di trasformazione
- Oleodotto
- Acquedotto sopraelevato,interrato
- Metanodotto
- Impianto eolico, fotovoltaico
- Antenna per telecomunicazione
- Depuratore
- Stazione, sottostazione elettrica
- Stazione di rifornimento e di servizio

OROGRAFIA
- Curva di livello direttrice
- Curva direttrice incerta
- Curva di livello ordinaria
- Curva ordinaria incerta
- Curva di livello ausiliaria
- Ciglio di frana
- Scarpata naturale o artificiale
- Grotta con accesso verticale, orizzontale
- Ghiaione, pietraia
- Sabbia, duna, deposito sabbioso
- Roccia
- Ciglio di area estrattiva, cava

IDROGRAFIA
- Corso d'acqua > 5 m
- Corso d'acqua < 5 m
- Corso d'acqua < 5 m
- Canaletta irrigua o scolina
- Vasca o piscina, pozzo
- Abbeveratoio, fontana, sorgente
- Palude
- Briglia, pescaia, cascata
- Presa
- Condotta forzata
- Condotta forzata sotterranea

CONFINI
- Muro a secco
- Muro divisorio
- Muro di sostegno
- Palizzata, cancellata, rete, filo spinato
- Siepe
- Limite comunale
- Limite regionale

PUNTI TOPOGRAFICI
- Vertice della rete IGM95
- Vertice della rete regionale di rafittimento
- Caposaldo di livellazione

VEGETAZIONE
- Limite di coltura
- Limite di tagliata
- Limite di bosco
- Filare di alberi
- Filare di viti
- Filare di olivi
- Filare di agrumi
- Filare di frutteto
- Macchia, prato
- Bosco fitto
- Albero generico, vigneto
- Uliveto, frutteto
- Agrumeto, larice
- Ceduo, abete
- Faggio, pino
- Cipresso, eucalipto
- Leccio, quercia
- Pioppo, castagno

Comune di Olevano Sul Tusciano
Provincia di Salerno

IL SISTEMA DELLE CONOSCENZE

D	ANALISI URBANISTICA
TAVOLA D3/2	CARTA DELL'USO DEL SUOLO URBANO *CENTRI ABITATI*

Supporto tecnico-scientifico
Dipartimento di Ingegneria Civile
Università degli studi di Salerno
Gruppo di ricerca in Tecnica e Pianificazione Urbanistica

Responsabile scientifico: prof. ing. Roberto Gerundo
Coordinatore tecnico: ing. Raffaella Pettrone
Responsabile operativo: ing. Gabriella Graziuso
Borsista di ricerca: dott.ssa Ottavia Giacomaniello

Responsabile unico del procedimento: ing. Alessia Ciancio

Sindaco: dott. Michele Volzone

Convenzione del 26.02.2014

1:2000

legenda

- limite comunale Olevano Sul Tusciano
- Residenziale
- Ruderi
- Agricolo interciuso
- Produttivo
  - ind industriale
  - com commerciale
  - art artigianale
  - zto zootecnico
  - azg azienda agricola generica
  - ore oreficeria
  - vivai vivaio
  - ear polo energie alternative e rinnovabili
  - ps pesca sportiva
- Turistico-Ricettivo
  - r ristorante-pizzeria
  - b&b bed and breakfast
- Attrezzature e servizi
  - istruzione
    - smn n-esima scuola materna
    - sen n-esima scuola elementare
    - smin n-esima scuola media inferiore
  - verde gioco e sport
    - vvn n-esimo giardino e/o arredo urbano
    - vgn n-esima area gioco e/o sport
  - interesse comune e/o tecnologico
    - i1 municipio
    - i2 stazione di servizio
    - i3 cimitero
    - i4 depuratore
    - i5 centrale idroelettrica
    - i6 centro servizi
    - i7 casello
    - i8 esposizione culturale
    - i9 pesca sportiva
  - parcheggi
    - ph n-esimo parcheggio a raso
  - attrezzature religiose
    - r1 Chiesa S. Maria delle Grazie - 1985
    - r2 Chiesa S. Maria a Corte
    - r3 Chiesa/oratorio/monumento religioso
    - r4 Chiesa/oratorio/monumento religioso
    - r5 Cappella della Madonna della Grazie -1746
    - r6 Chiesa/oratorio/monumento religioso
    - r7 Chiesa di S. Leone Magno
    - r8 Chiesa di S. Rocco
    - r9 Cappella S. Maria della Neve
    - r10 Cappella di S. Rocco
    - r11 Chiesa neo-gotica-pentecostale Valle del Sele
    - r12 Chiesa/oratorio/monumento religioso
    - r13 Cappella S.s. Abbondanzio
    - r14 Chiesa Maria del S.s. Rosario
    - r15 Chiesa Madonna del Soccorso
    - r16 Chiesa di S. Antonio
    - r17 Chiesa di S. Luca
    - r18 Chiesa Madonna delle Grazie
- Attività produttive puntuali
  - commercio non alimentare
  - commercio alimentare
  - artigiano
  - altro
- Attività turistico-ricettive puntuali
  - bar-rosticceria
  - ristorante - hotel
- Attrezzature e servizi puntuali
  - circolo-club-centro sportivo
  - farmacia
  - ufficio postale
  - croce verde
  - banca-agenzia-ufficio
  - biblioteca comunale
  - centro sociale

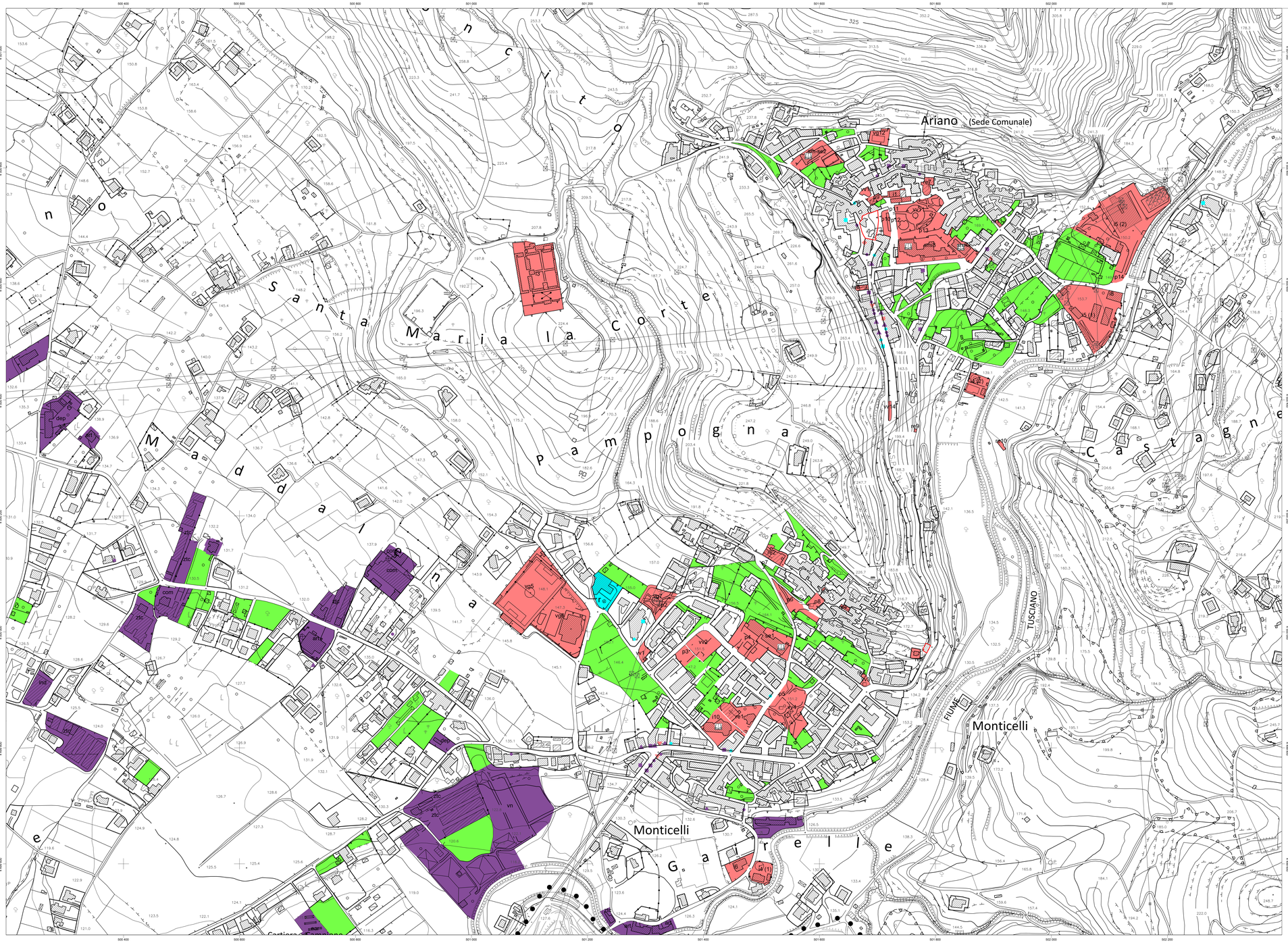

REGIONE CAMPANIA

CARTA TECNICA NUMERICA REGIONALE 2011

SETTORE POLITICA DEL TERRITORIO

SERVIZIO CARTOGRAFIA

scala 1:5000

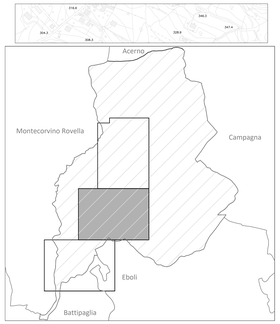

DATI INFORMATIVI

RAPPRESENTAZIONE CARTOGRAFICA: UTM – WGS84
SISTEMA DI RIFERIMENTO: WGS84
TAGLIO CARTOGRAFICO: Sistema Geografico Europeo Unificato
DATUM: Ellissoide WGS84
SISTEMA GEODETICO: ETRF 1989 – WGS 84
PROIEZIONE: Universale Trasversale di Mercatore
ALTIMETRIA: Riferita al livello medio del mare (Mareografo di Genova 1942)
Equidistanza: Curve di livello ordinarie 5 m (per le curve tratteggiate 2.5 m)

COSTANTI DI TRASFORMAZIONE

DA	A	Δ E	Δ N
Gauss–Boaga (Roma 40)	UTM–E.D. 50	−2 019 941	187
Gauss–Boaga (Roma 40)	UTM–WGS 84	−2 020 008	−7
UTM–WGS 84	UTM–E.D. 50	67	194

TRASPORTI

Autostrada
Strada asfaltata, cippo chilometrico, ponte
Strada non asfaltata
Percorso pedonale o ciclabile
Strada in costruzione
Sentiero facile
Tratturo
Mulattiera
Mezzeria stradale e linea spartiniveve
Strada in galleria
Funivia, cabinovia
Seggiovia
Ferrovia a scartamento ordinario
Ferrovia a scartamento ridotto
Tranvia in sede propria e funicolare
Ferrovia in costruzione
Ferrovia in disarmo
Ciglio massicciata
Tratto ferrovia in galleria
Imbocco galleria stradale e ferroviaria
Passaggio a livello
Aeroporto, eliporto
Faro, fanale

COSTRUZIONI VARIE, IMPIANTI

Edificio generico
Edificio industriale
Edificio per terziario industriale
Edificio agricolo, stalla, ricovero animali
Edificio di culto, campanile
Cimitero
Capitello, tabernacolo
Torre, cimitero
Monumento
Edificio in costruzione
Edificio diruto o rudere
Cava sggettaria
Cantiere, discarica, deposito precario
Partito a gallerie entro edificio
Serra
Serra
Tettoia o pensilina
Baracca
Serbatoio, cisterna, silos, vasca di decantazione e rappresentativa
Campeggio
Raffinaria
Discarica
Rottamaio
Zona archeologica
Scuola
Spettacolo
Depositi
Municipio
Tribunale

SERVIZI

Elettrodotto ad alta tensione, con traliccio
Elettrodotto a media tensione, con pali
Cabina elettrica, cabina di trasformazione
Oleodotto
Acquedotto sopraelevato/interrato
Metanodotto
Impianto eolico, fotovoltaico
Antenna per telecomunicazione
Depuratore
Stazione, sottostazione elettrica
Stazione di rifornimento e di servizio

OROGRAFIA

Curva di livello direttrice
Curva direttrice inserita
Curva di livello ordinaria
Curva ordinaria inserita
Curva di livello ausiliaria
Ciglio di trave
Scarpata naturale, ripa, balza
Grotta con accesso verticale orizzontale
Dirupo, pietraia
Sabbia, duna, deposito sabbioso
Roccia
Ciglio di area estrattiva, cava

VEGETAZIONE

Limite di coltura
Limite di taglioso
Limite di bosco
Filare di alberi
Filare di ulivi
Filare di olivi
Filare di agrumi
Filare di frutteto
Macchia, prato
Bosco fitto
Albero generico, vigneto
Ulivieto, frutteto
Agrumeto, larice
Ceduo, abete
Faggio, pino
Cipresso, eucalipto
Leccio, quercia
Pioppo, castagno

IDROGRAFIA

Corso d'acqua > 5 m
Corso d'acqua < 5 m
Corso d'acqua < 5 m
Canaletta irriguo o qualsiasi
Vasco o piscina, pozzo
Abbeveratoio, fontana, sorgente
Palude
Briglia, pescaia, cascata
Prato
Condotta forzata
Condotta forzata sotterranea

CONFINI

Muro a secco
Muro divisorio
Muro di sostegno
Palizzata, cancellata, rete, filo spinato
Siepe
Limite comunale
Limite regionale

PUNTI TOPOGRAFICI

Vertice della rete IGM95
Vertice della rete regionale di riffitimento
Capisaldo di livellazione

Comune di Olevano Sul Tusciano
Provincia di Salerno

IL SISTEMA DELLE CONOSCENZE

D	ANALISI URBANISTICA
TAVOLA D3/3	CARTA DELL'USO DEL SUOLO URBANO *CENTRI ABITATI*

Supporto tecnico-scientifico
Dipartimento di Ingegneria Civile
Università degli studi di Salerno
Gruppo di ricerca in Tecnica e Pianificazione Urbanistica

Responsabile scientifico: prof. ing. Roberto Gerundo
Coordinatore tecnico: ing. Raffaella Pettrone
Responsabile operativo: ing. Gabriella Graziuso
Borsista di ricerca dott.ssa Ottavia Giacomaniello

Responsabile unico del procedimento: ing. Alessia Ciancio

Sindaco dott. Michele Volzone

Convenzione del 26.02.2014

1:2000

legenda

- limite comunale Olevano Sul Tusciano
- Residenziale
- Ruderi
- Agricolo intercluso
- Produttivo
  - ind industriale
  - com commerciale
  - art artigianale
  - zto zootecnico
  - azg azienda agricola generica
  - dep deposito
  - vn vivaio
  - ear polo energie alternative e rinnovabili
  - ps pesca sportiva
- Turistico-Ricettivo
  - r ristorante-pizzeria
  - b&b bed and breakfast
- Attrezzature e servizi
  - istruzione
    - smn n-esima scuola materna
    - sen n-esima scuola elementare
    - smin n-esima scuola media inferiore
  - verde gioco e sport
    - vvn n-esimo giardino e/o arredo urbano
    - vgn n-esima area gioco e/o sport
  - interesse comune e/o tecnologico
    - i1 municipio
    - i2 stazione di servizio
    - i3 cimitero
    - i4 depuratore
    - i5 centrale idroelettrica
    - i6 centro servizi
    - i7 ambulatorio
    - i8 associazione culturale
    - i9 pesca sportiva
  - parcheggi
    - pn n-esimo parcheggio a raso
  - attrezzature religiose
    - r1 Chiesa S. Maria delle Grazie - 1985
    - r2 Chiesa S. Maria a Corte
    - r3 Chiesa/oratorio/monumento religioso
    - r4 Chiesa di S. Antonio Abate - 1670
    - r5 Cappella della Madonna della Grazie -1746
    - r6 Chiesa/oratorio/monumento religioso
    - r7 Chiesa di S. Leone Magno
    - r8 Chiesa di S. Rocco
    - r9 Chiesa della Madonna della Neve
    - r10 Cappella di S. Rocco
    - r11 Chiesa evangelica-pentecostale Valle del Sele
    - r12 Chiesa/oratorio/monumento religioso
    - r13 Cappella S.s. Addolorata
    - r14 Chiesa Maria del S.s. Rosario
    - r15 Chiesa Madonna del Soccorso
    - r16 Chiesa di S. Vincenzo
    - r17 Chiesa di S. Lucia
    - r18 Chiesa Madonna delle Grazie
- Attività produttive puntuali
  - commercio non alimentare
  - commercio alimentare
  - artigiano
  - altro
- Attività turistico-ricettive puntuali
  - bar-rosticceria
  - ristorante - hotel
- Attrezzature e servizi puntuali
  - circolo-club-centro sportivo
  - farmacia
  - ufficio postale
  - croce verde
  - banca-agenzia-uffico
  - biblioteca comunale
  - centro sociale

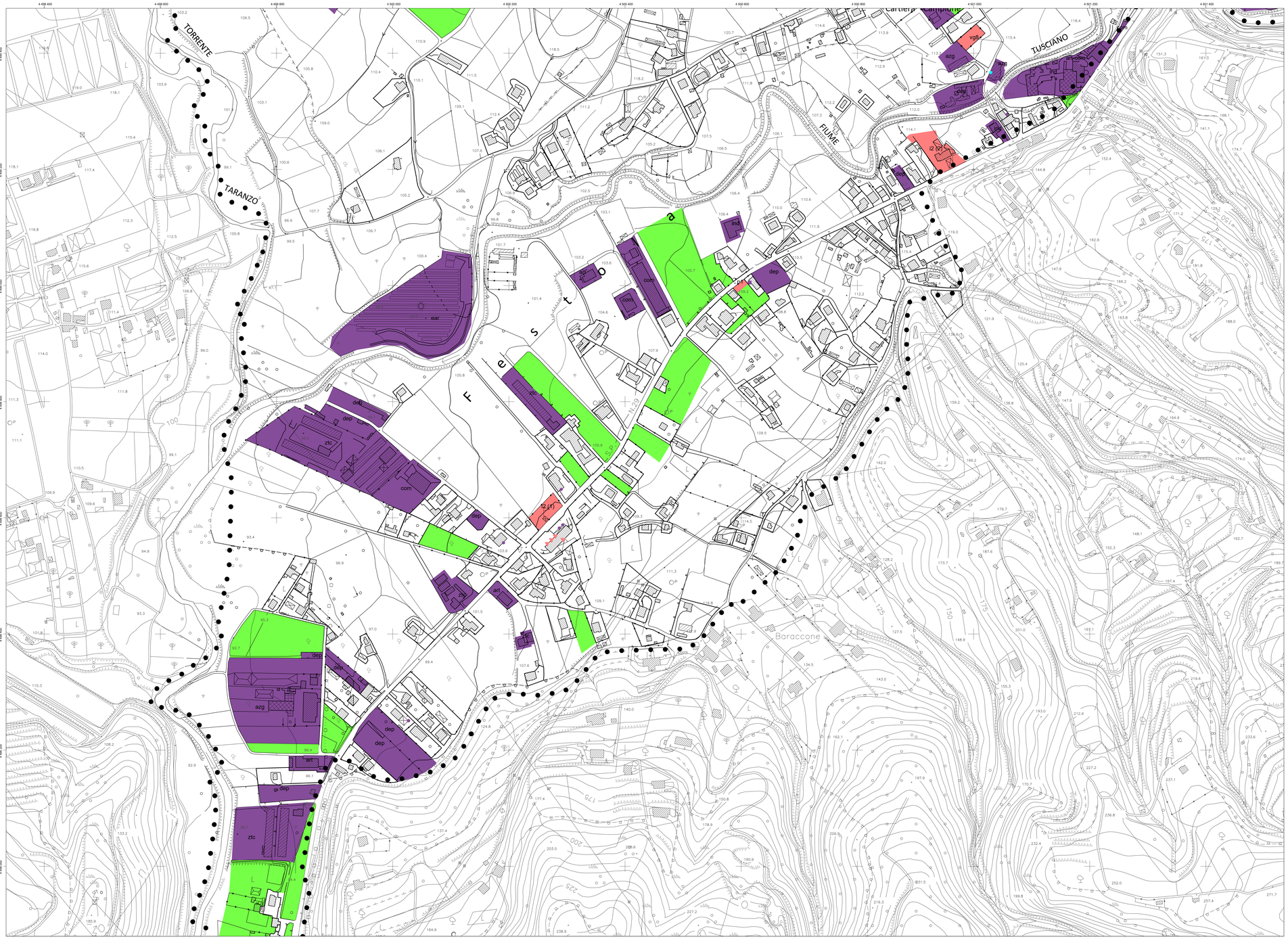

REGIONE CAMPANIA

CARTA TECNICA NUMERICA REGIONALE 2011

SETTORE POLITICA DEL TERRITORIO

SERVIZIO CARTOGRAFIA

scala 1:5000

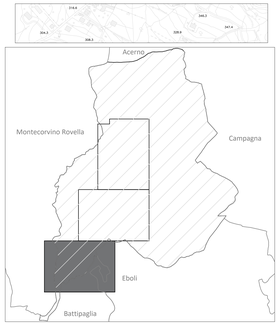

DATI INFORMATIVI

RAPPRESENTAZIONE CARTOGRAFICA: UTM – WGS84
SISTEMA DI RIFERIMENTO: WGS84
TAGLIO CARTOGRAFICO: Sistema Geografico Europeo Unificato
DATUM: Ellissoide: WGS84
SISTEMA GEODETICO: ETRF 1989 – WGS 84
PROIEZIONE: Universale Trasversale di Mercatore
ALTIMETRIA: Riferita al livello medio del mare (Mareografo di Genova 1942)
Equidistanza: Curve di livello ordinarie 5 m (per le curve tratteggiate 2.5 m)

COSTANTI DI TRASFORMAZIONE

DA	A	Δ E	Δ N
Gauss–Boaga (Roma 40)	UTM–E.D. 50	−2 019 941	187
Gauss–Boaga (Roma 40)	UTM–WGS 84	−2 020 008	−7
UTM–WGS 84	UTM–E.D. 50	67	194

TRASPORTI

- Autostrada
- Strada asfaltata, ciglio, chilometrico, ponte
- Strada non asfaltata
- Percorso pedonale o ciclabile
- Strada in costruzione
- Sentiero facile
- Tratturo
- Mulattiera
- Mezzeria stradale e linea spartitraffico
- Strada in galleria
- Funivia, cabinovia
- Seggiovia
- Ferrovia a scartamento ordinario
- Ferrovia a scartamento ridotto
- Tranvia in sede propria e funicolare
- Ferrovia in costruzione
- Ferrovia in disarmo
- Ciglio massicciata
- Tratto ferrovia in galleria
- Imbocco galleria stradale e ferroviaria
- Passaggio a livello
- Aeroporto, aliporto
- Faro, fanale

COSTRUZIONI VARIE, IMPIANTI

- Edificio generico
- Edificio industriale
- Edificio per terziario industriale
- Edificio agricolo, stalla, ricovero animali
- Edificio di culto, campanile
- Cimitero
- Cappella, tabernacolo
- Torre, cimitero
- Monumento
- Edificio in costruzione
- Edificio diruto o rudere
- Corpo aggettante
- Container, abitazione precaria
- Portico a galleria sotto edificio
- Serra
- Tettoia o pensilina
- Baracca
- Serbatoio, cisterna, silos pensile, torre faro, a raggiera
- Campeggio
- Rifiniario
- Discarica
- Rovinopoli
- Zona archeologica
- Scuola
- Ospedale
- Municipio
- Tribunale

SERVIZI

- Elettrodotto ad alta tensione, con traliccio
- Elettrodotto a media tensione, con pali
- Cabina elettrica
- Cabina di trasformazione
- Oleodotto
- Acquedotto sopraelevato,interrato
- Metanodotto
- Impianto eolico, fotovoltaico
- Antenna per telecomunicazione
- Depuratore
- Stazione, sottostazione elettrica
- Stazione di rifornimento e di servizio

OROGRAFIA

- Curva di livello direttrice
- Curva direttrice inserta
- Curva di livello ordinaria
- Curva ordinaria inserta
- Curva di livello ausiliaria
- Ciglio di trave
- Scarpata naturale
- Ciglio di scarpata
- Grotta con accesso verticale, orizzontale
- Dirupo, pietraia
- Sabbia, duna, deposito sabbioso
- Roccia
- Ciglio di area estrattiva, cava

VEGETAZIONE

- Limite di coltura
- Limite di taglio
- Limite di bosco
- Filare di alberi
- Filare di ulivi
- Filare di olivi
- Filare di agrumi
- Filare di frutteto
- Macchia, prato
- Bosco fitto
- Albero generico, vigneto
- Uliveto, frutteto
- Agrumeto, larice
- Ceduo, abete
- Faggio, pino
- Cipresso, eucalipto
- Leccio, quercia
- Pioppo, castagno

IDROGRAFIA

- Corso d'acqua > 5 m
- Corso d'acqua < 5 m
- Corso d'acqua < 5 m
- Condotta irrigua o scolmo
- Vasca o piscina, pozzo
- Abbeveratoio, fontana, sorgente
- Palude
- Briglia, pescaia, cascata
- Presa
- Condotta forzata
- Condotta forzata sotterranea

CONFINI

- Muro a secco
- Muro divisorio
- Muro di sostegno
- Palizzata, cancellata, rete, filo spinato
- Siepe
- Limite comunale
- Limite regionale

PUNTI TOPOGRAFICI

- Vertice della rete IGMS
- Vertice della rete regionale di riffitinamento
- Capisaldo di livellazione